Графическое описание местоположения границ публичного сервитута

Обзорная схема

УТВЕРЖДЕНО
Приказом Министерства имущественных отношений Самарской области
от_____№_____

Объект: **Электросетевой комплекс "ВЛ 35 кВ Тимашевская-1,2"**
Местоположение: **Самарская обл, Кинель-Черкасский р-н, Кинельский р-н**
Использование: **эксплуатация объекта электросетевого хозяйстваЭлектросетевой комплекс ВЛ 35 кВ Тимашевская-1,2**
Площадь: **13766 кв.м.**

С
Ю

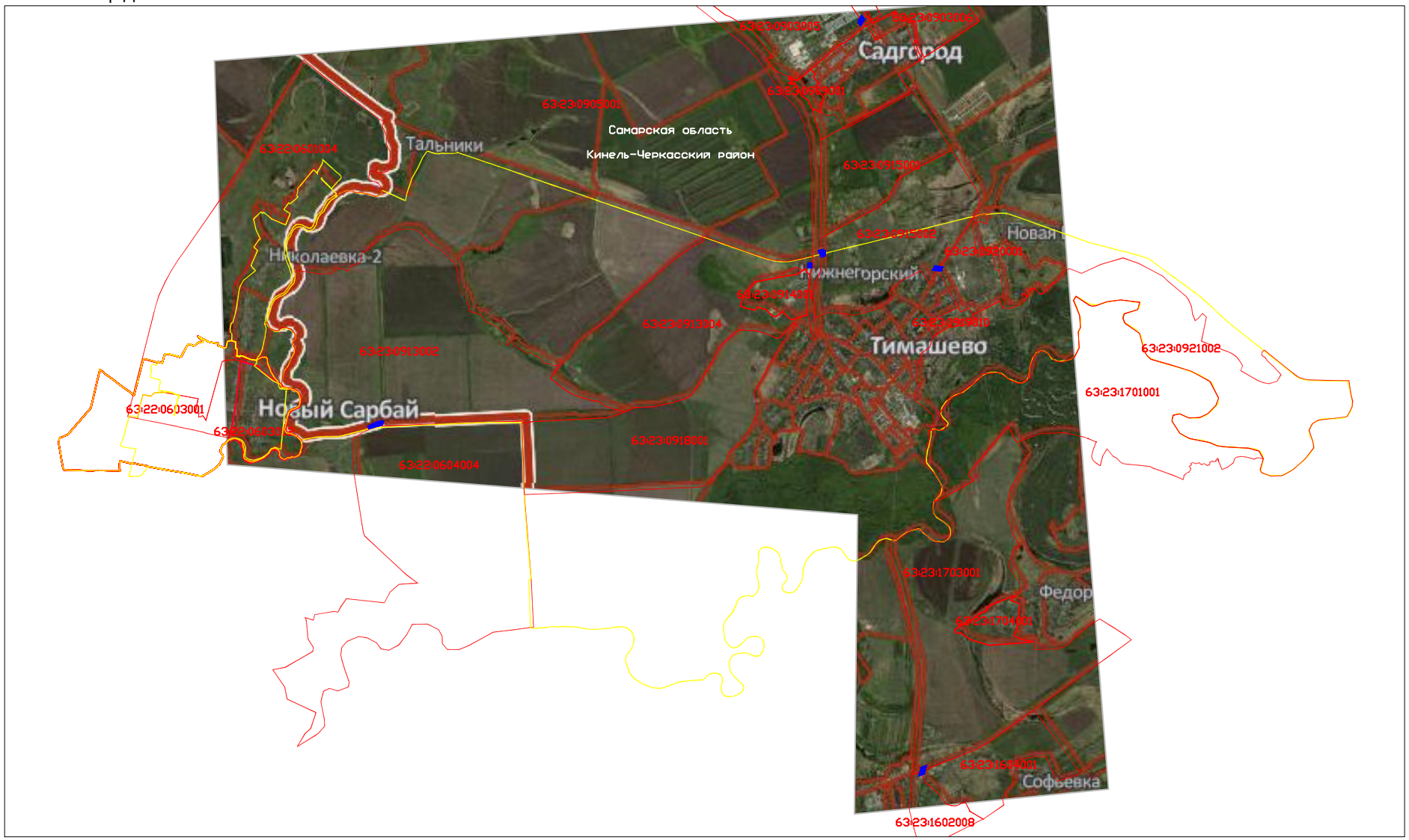

Без масштаба

Условные обозначения:

- Граница муниципального образования по сведениям ЕГРН;
- Граница кадастрового квартала по сведениям ЕГРН;
- Проектная граница публичного сервитута.

Схема расположения границ публичного сервитута (Лист 1)

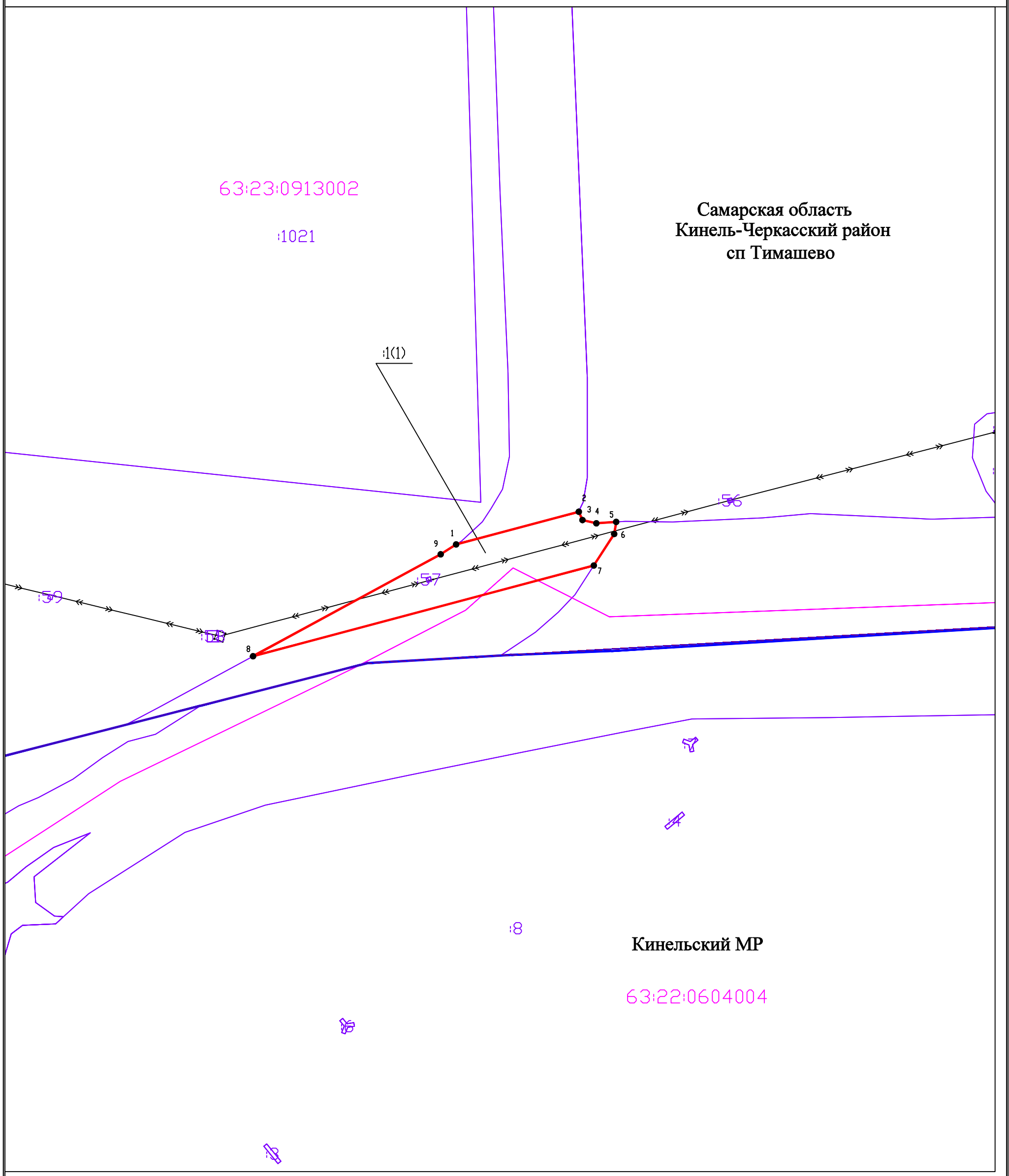

Условные обозначения:

- Граница муниципального образования по сведениям ЕГРН;
- Граница кадастровых кварталов по сведениям ЕГРН;
- Проектная граница публичного сервитута;
- 63:23:0913002 Номер кадастрового квартала по сведениям ЕГРН;
- Граница земельных участков по сведениям ЕГРН;
- :80 Кадастровый номер земельного участка по сведениям ЕГРН;
- 1 • Характерная точка проектной границы публичного сервитута;
- Линия электропередач 35 кВ

Система координат: МСК-63, зона 2
Масштаб 1:2000

Схема расположения границ публичного сервитута (Лист 2)

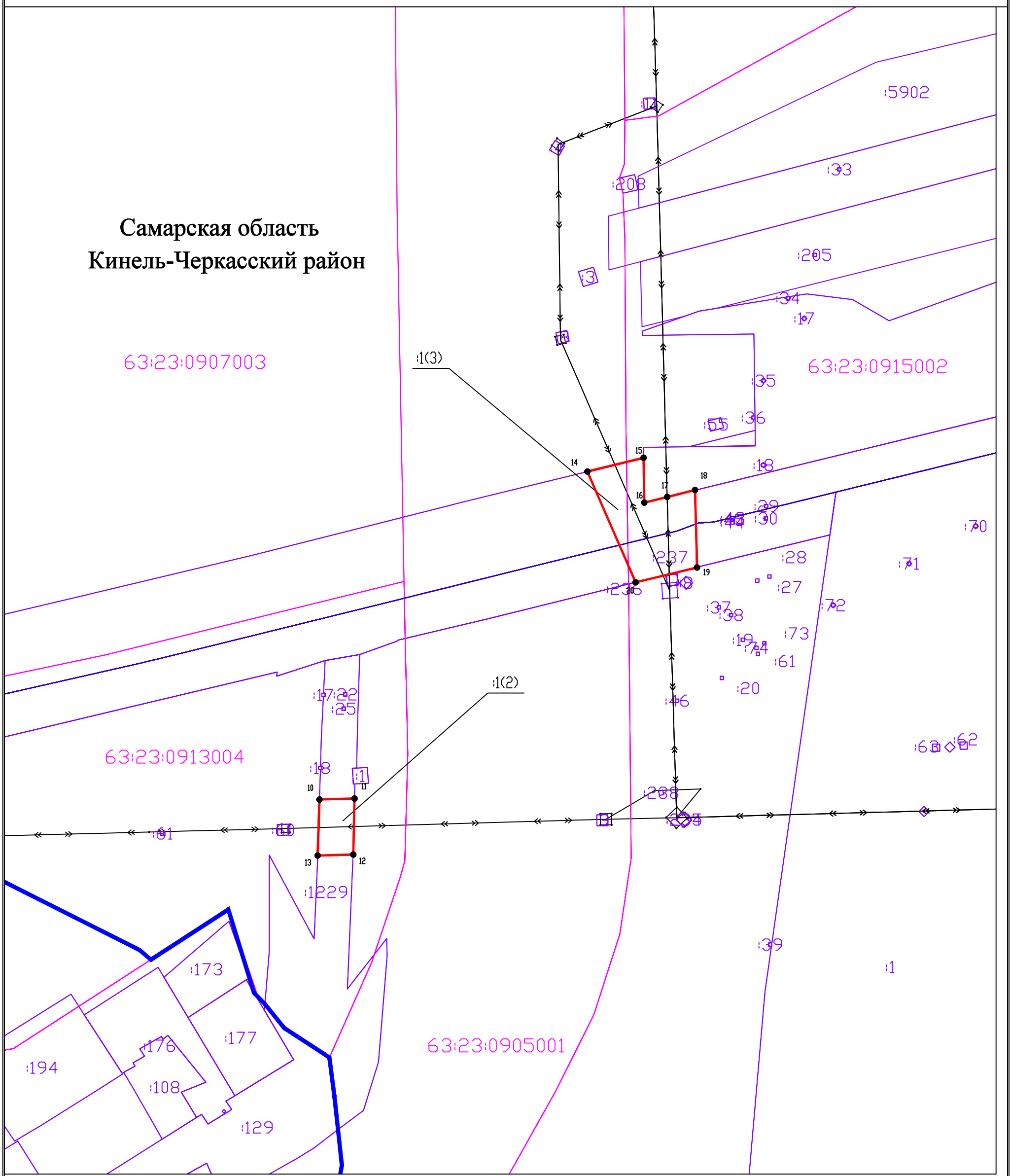

Условные обозначения:

- Граница муниципального образования по сведениям ЕГРН;
- Граница кадастровых кварталов по сведениям ЕГРН;
- Проектная граница публичного сервитута;
- 63:23:0913002 Номер кадастрового квартала по сведениям ЕГРН;
- Граница земельных участков по сведениям ЕГРН;
- :80 Кадастровый номер земельного участка по сведениям ЕГРН;
- 1 • Характерная точка проектной границы публичного сервитута;
- Линия электропередач 35 кВ

Система координат: МСК-63, зона 2
Масштаб 1:2000

Схема расположения границ публичного сервитута (Лист 3)

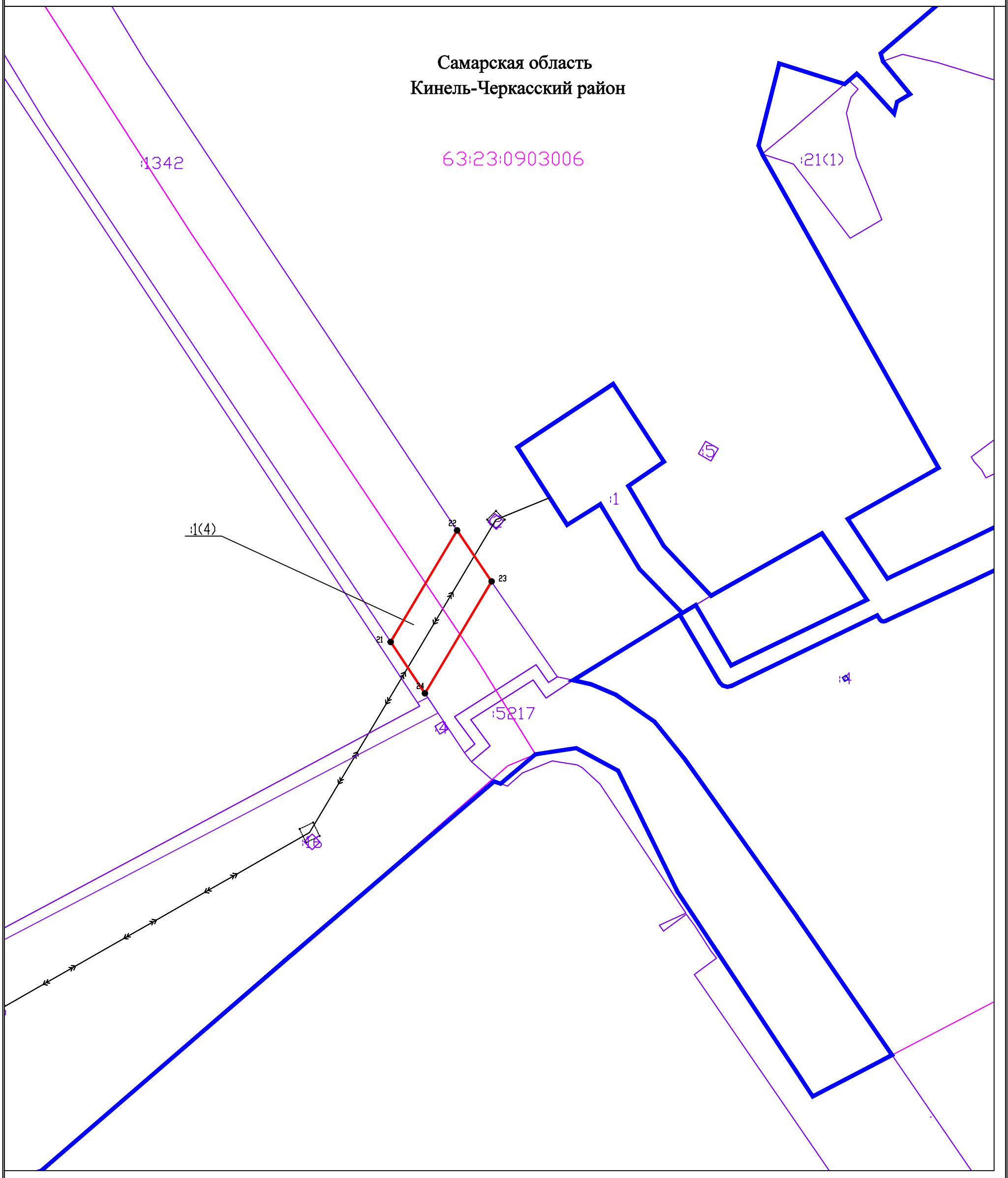

Условные обозначения:

- Граница муниципального образования по сведениям ЕГРН;
- Граница кадастровых кварталов по сведениям ЕГРН;
- Проектная граница публичного сервитута;
- 63:23:0913002 Номер кадастрового квартала по сведениям ЕГРН;
- Граница земельных участков по сведениям ЕГРН;
- :80 Кадастровый номер земельного участка по сведениям ЕГРН;
- 1 • Характерная точка проектной границы публичного сервитута;
- Линия электропередач 35 кВ

Система координат: МСК-63, зона 2
Масштаб 1:2000

Схема расположения границ публичного сервитута (Лист 4)

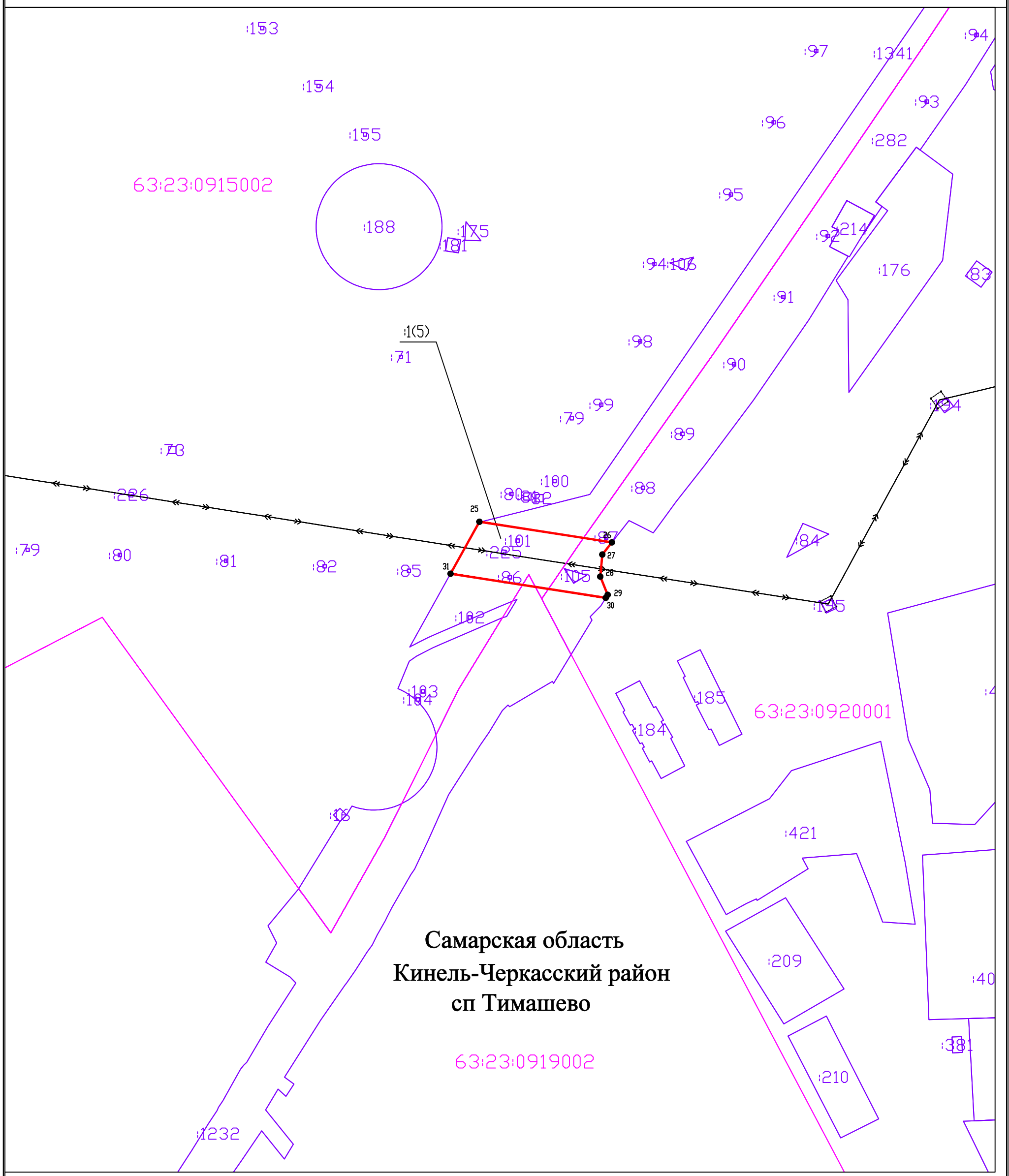

Условные обозначения:

- Граница муниципального образования по сведениям ЕГРН;
- Граница кадастровых кварталов по сведениям ЕГРН;
- Проектная граница публичного сервитута;
- 63:23:0913002 Номер кадастрового квартала по сведениям ЕГРН;
- Граница земельных участков по сведениям ЕГРН;
- :80 Кадастровый номер земельного участка по сведениям ЕГРН;
- 1 • Характерная точка проектной границы публичного сервитута;
- Линия электропередач 35 кВ

Система координат: МСК-63, зона 2
Масштаб 1:2000

Схема расположения границ публичного сервитута (Лист 5)

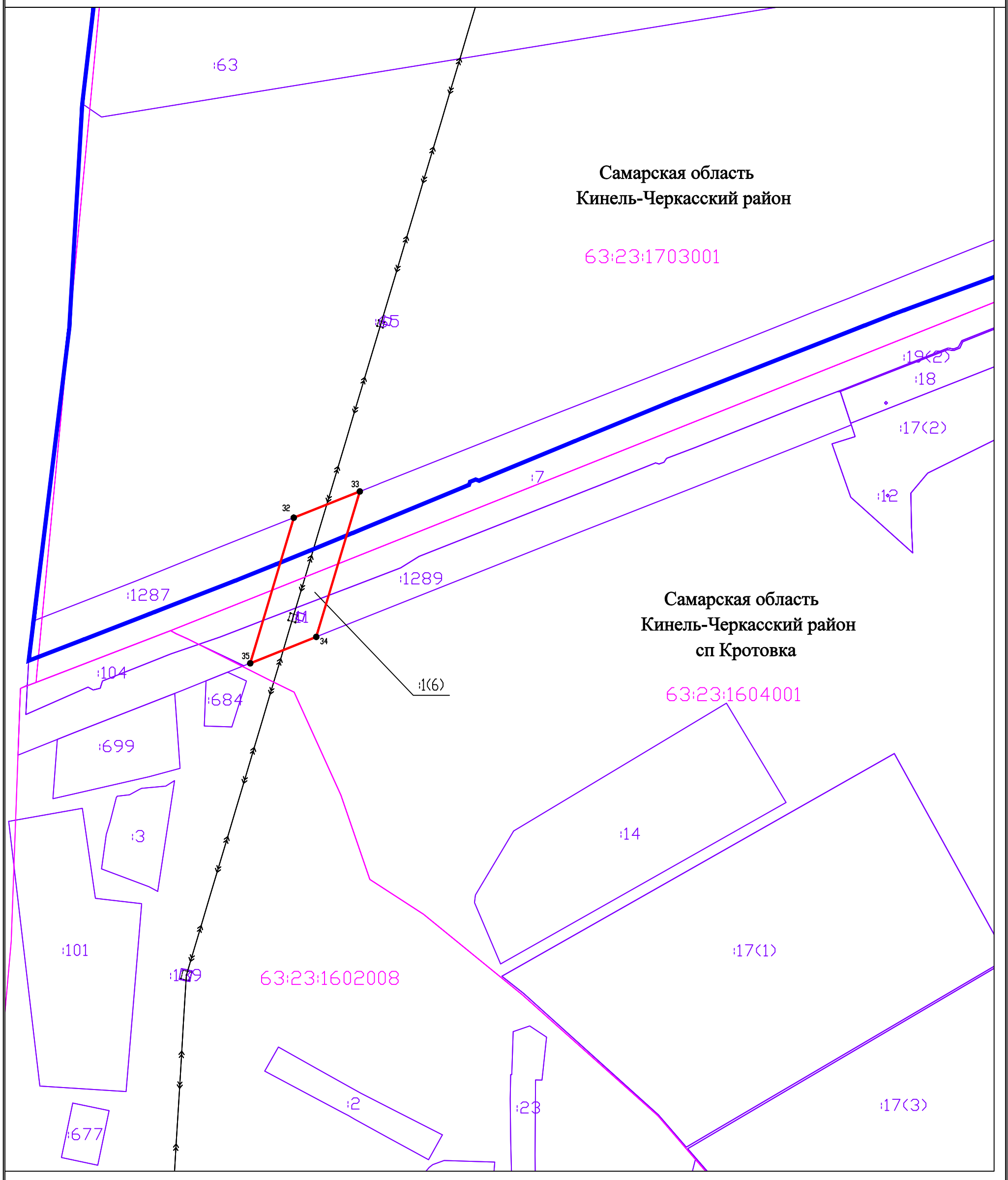

Условные обозначения:

- Граница муниципального образования по сведениям ЕГРН;
- Граница кадастровых кварталов по сведениям ЕГРН;
- Проектная граница публичного сервитута;
- 63:23:0913002 Номер кадастрового квартала по сведениям ЕГРН;
- Граница земельных участков по сведениям ЕГРН;
- :80 Кадастровый номер земельного участка по сведениям ЕГРН;
- 1 • Характерная точка проектной границы публичного сервитута;
- Линия электропередач 35 кВ

Система координат: МСК-63, зона 2
Масштаб 1:2000

Схема расположения листов

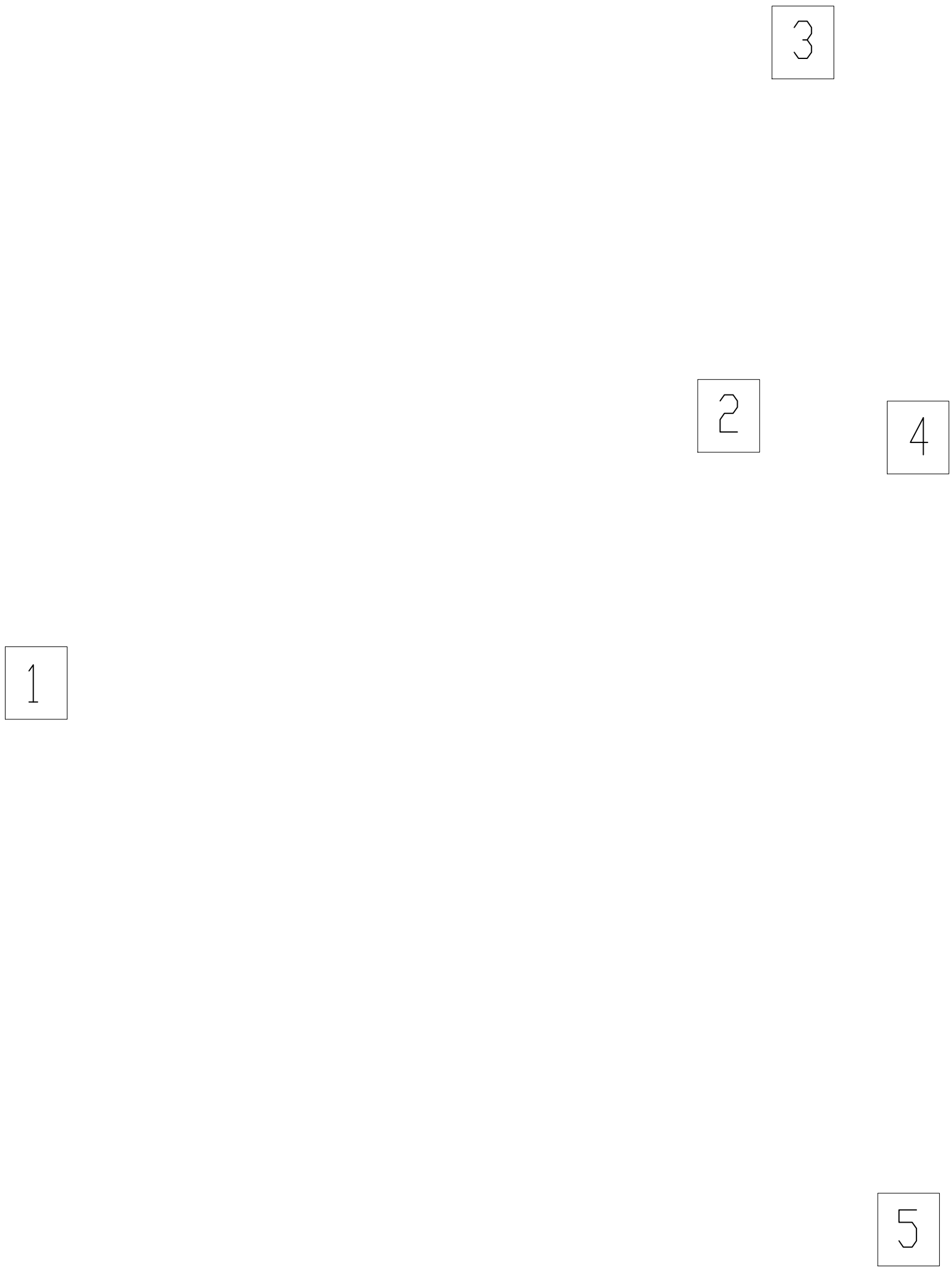

ОПИСАНИЕ МЕСТОПОЛОЖЕНИЯ ГРАНИЦ

Публичный сервитут в отношении земельных участков и (или) земель, в целях размещения объекта электросетевого хозяйства: Электросетевой комплекс "ВЛ 35 кВ Тимашевская-1,2"

(наименование объекта, местоположение границ которого описано (далее - объект))

Раздел 1

Сведения об объекте		
№ п/п	Характеристики объекта	Описание характеристик
1	2	3
1	Местоположение объекта	Самарская область, Кинельский, Кинель-Черкасский районы
2	Площадь объекта +/- величина погрешности определения площади (Р+/- Дельта Р)	13766 кв.м ± 41 кв.м
3	Иные характеристики объекта	Публичный сервитут устанавливается в соответствии с главой V.7 Земельного кодекса Российской Федерации, Схемой территориального планирования Самарской области, утвержденной постановлением Правительства Самарской области от 13.12.2007 № 261, в целях размещения объекта регионального значения - объекта электросетевого хозяйства: Электросетевой комплекс "ВЛ 35 кВ Тимашевская-1,2", необходимого для организации электроснабжения населения, размещенного с учетом обеспечения безопасной эксплуатации инженерного сооружения, сроком на 49 лет и принадлежащего на праве собственности ПАО "Россети Волга" (почтовый адрес: 410031, г. Саратов, ул. Первомайская, 42/44, адрес электронной почты: office@mrsk-volgi.ru)

Раздел 2

Сведения о местоположении границ объекта					
1. Система координат МСК-63, зона 2					
2. Сведения о характерных точках границ объекта					
Обозначение характерных точек границ	Координаты, м		Метод определения координат характерной точки	Средняя квадратическая погрешность положения характерной точки (M_t), м	Описание обозначения точкина местности (при наличии)
	X	Y			
1	2	3	4	5	6
Зона1(1)	–	–	–	–	–
1	403478.04	2236197.72	Метод спутниковых геодезических измерений (определений)	0.10	–
2	403495.61	2236263.66	Метод спутниковых геодезических измерений (определений)	0.10	–
3	403491.13	2236265.64	Метод спутниковых геодезических измерений (определений)	0.10	–
4	403489.40	2236273.11	Метод спутниковых геодезических измерений (определений)	0.10	–
5	403490.12	2236283.77	Метод спутниковых геодезических измерений (определений)	0.10	–
6	403483.66	2236282.70	Метод спутниковых геодезических измерений (определений)	0.10	–
7	403466.71	2236271.73	Метод спутниковых геодезических измерений (определений)	0.10	–
8	403417.92	2236088.57	Метод спутниковых геодезических измерений (определений)	0.10	–
9	403472.73	2236189.41	Метод спутниковых геодезических измерений (определений)	0.10	–
1	403478.04	2236197.72	Метод спутниковых геодезических измерений (определений)	0.10	–
Зона1(2)	–	–	–	–	–
10	405641.52	2242089.98	Метод спутниковых геодезических измерений (определений)	0.10	–
11	405642.05	2242108.79	Метод спутниковых геодезических измерений (определений)	0.10	–
12	405612.00	2242108.15	Метод спутниковых геодезических измерений (определений)	0.10	–
13	405611.45	2242089.00	Метод спутниковых геодезических измерений (определений)	0.10	–
10	405641.52	2242089.98	Метод спутниковых геодезических измерений (определений)	0.10	–
Зона1(3)	–	–	–	–	–
14	405817.46	2242233.76	Метод спутниковых геодезических измерений (определений)	0.10	–
15	405824.84	2242263.91	Метод спутниковых геодезических измерений (определений)	0.10	–
16	405800.79	2242264.30	Метод спутниковых геодезических измерений (определений)	0.10	–
17	405803.80	2242276.61	Метод спутниковых геодезических измерений (определений)	0.10	–
18	405807.55	2242291.52	Метод спутниковых геодезических измерений (определений)	0.10	–
19	405765.96	2242292.63	Метод спутниковых геодезических измерений (определений)	0.10	–
20	405758.03	2242259.66	Метод спутниковых геодезических измерений (определений)	0.10	–
14	405817.46	2242233.76	Метод спутниковых геодезических измерений (определений)	0.10	–
Зона1(4)	–	–	–	–	–
21	408940.82	2242768.46	Метод спутниковых геодезических измерений (определений)	0.10	–
22	409000.80	2242804.18	Метод спутниковых геодезических измерений (определений)	0.10	–
23	408973.36	2242822.75	Метод спутниковых геодезических измерений (определений)	0.10	–
24	408913.16	2242786.90	Метод спутниковых геодезических измерений (определений)	0.10	–
21	408940.82	2242768.46	Метод спутниковых геодезических измерений (определений)	0.10	–
Зона1(5)	–	–	–	–	–
25	405604.08	2243807.29	Метод спутниковых геодезических измерений (определений)	0.10	–
26	405593.01	2243878.52	Метод спутниковых геодезических измерений (определений)	0.10	–
27	405586.45	2243873.37	Метод спутниковых геодезических измерений (определений)	0.10	–
28	405574.59	2243872.28	Метод спутниковых геодезических измерений (определений)	0.10	–
29	405564.80	2243876.25	Метод спутниковых геодезических измерений (определений)	0.10	–
30	405563.17	2243875.24	Метод спутниковых геодезических измерений (определений)	0.10	–
31	405576.15	2243791.78	Метод спутниковых геодезических измерений (определений)	0.10	–
25	405604.08	2243807.29	Метод спутниковых геодезических измерений (определений)	0.10	–
Зона1(6)	–	–	–	–	–
32	398785.10	2243626.21	Метод спутниковых геодезических измерений (определений)	0.10	–
33	398799.22	2243661.75	Метод спутниковых геодезических измерений (определений)	0.10	–
34	398720.95	2243638.33	Метод спутниковых геодезических измерений (определений)	0.10	–
35	398706.75	2243602.80	Метод спутниковых геодезических измерений (определений)	0.10	–
32	398785.10	2243626.21	Метод спутниковых геодезических измерений (определений)	0.10	–

3. Сведения о характерных точках части (частей) границы объекта					
Обозначение характерных точек части границы	Координаты, м		Метод определения координат характерной точки	Средняя квадратическая погрешность положения характерной точки (M_t), м	Описание обозначения точки на местности (при наличии)
	X	Y			
1	2	3	4	5	6
–	–	–	–	–	–