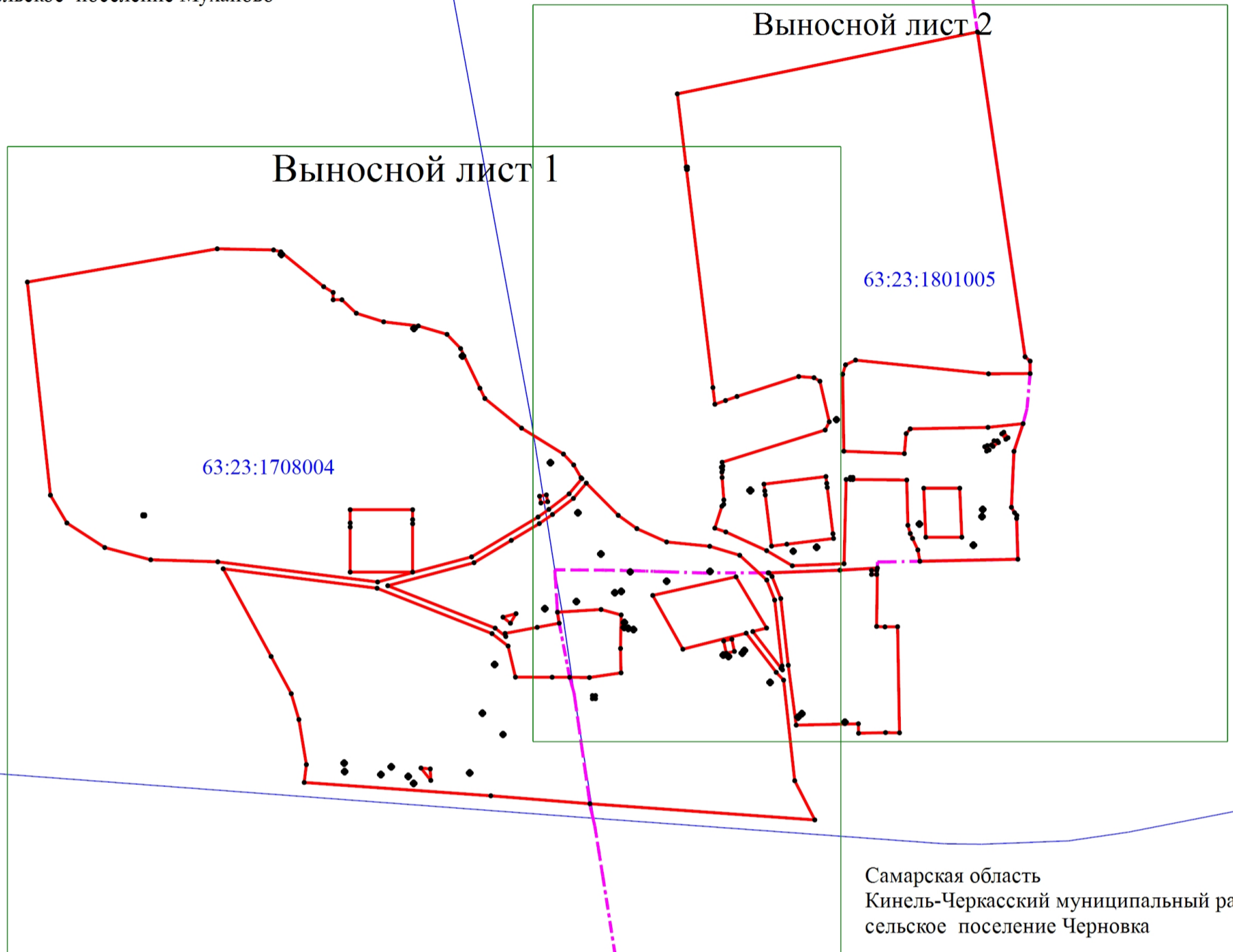


План границ объекта

Самарская область
Кинель-Черкасский муниципальный район
сельское поселение Муханово



Масштаб 1:5000

Условные обозначения

- | | | | |
|---------------|--------------------------------------|-------|---|
| | - Граница сервитута | | - Характерная точка границы, сведения о которой позволяют однозначно определить ее положение на местности |
| | - Граница муниципального образования | | - Обозначение новой характерной точки |
| 63:23:0000000 | - Номер кадастрового квартала | | - Часть границы, сведения ЕГРН о которой позволяют однозначно определить ее положение на местности |
| | - Граница кадастрового квартала | :4786 | - Кадастровый номер земельного участка |

Подпись

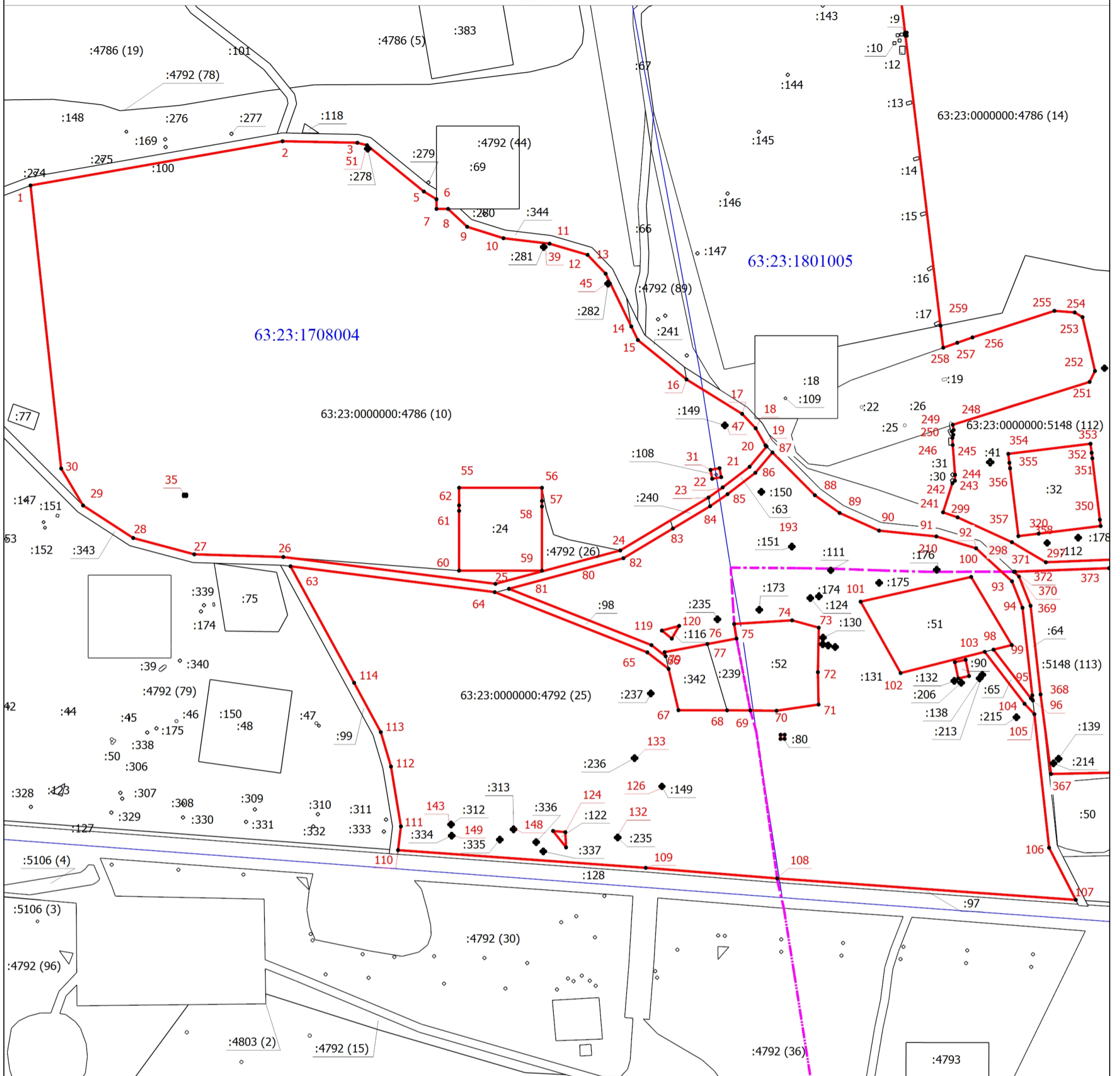


Дата " 18 " ап 2023 г.

Место для оттиска печати (при наличии) лица, составившего описание местоположения границ объекта

План границ объекта

Выносной лист I



Условные обозначения приведены в начале раздела

Масштаб 1:3000

Подпись

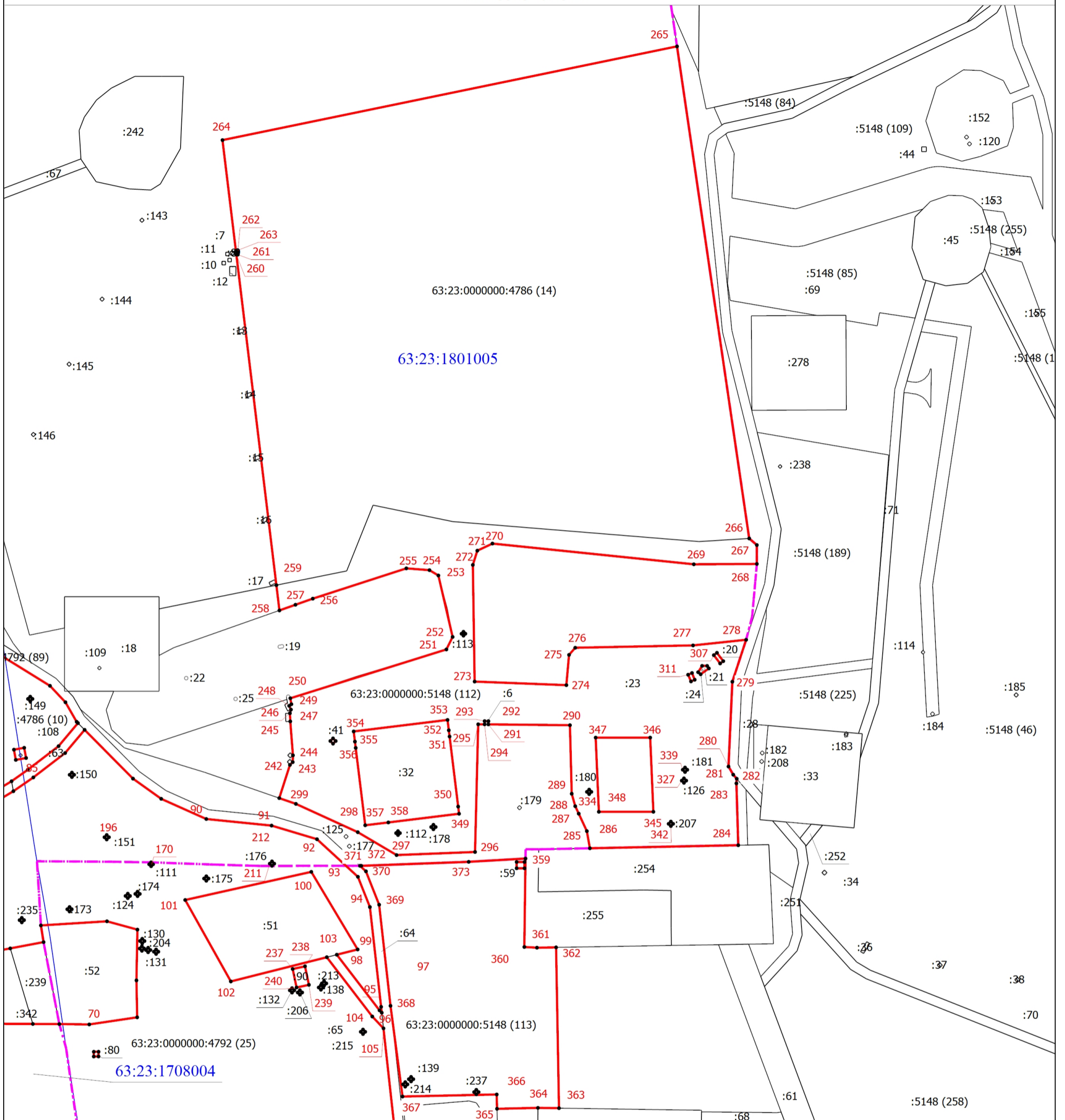


Дата " 18 " ап 2023г.

Место для оттиска печати (при наличии) лица, составившего описание местоположения границ объекта

План границ объекта

Выносной лист 2



Условные обозначения приведены в начале раздела

Масштаб 1:2500

Подпись



Дата " 18 " ап 2023 г.

Место для оттиска печати (при наличии) лица, составившего описание местоположения границ объекта